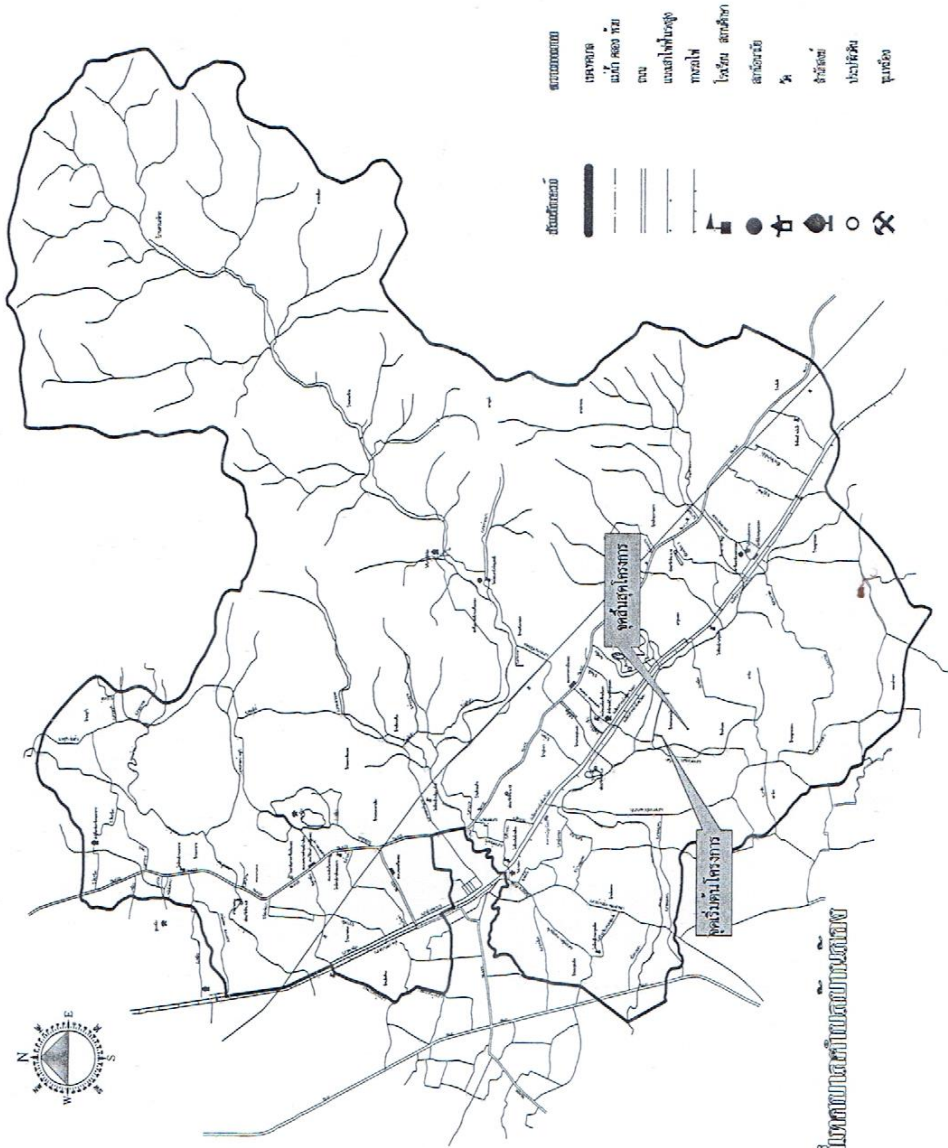


เทศบาลตำบลบ้านสร้าง

โครงการก่อสร้าง ถนน คสล. ซอยประชาร่วมใจ (ลู่งเนิน2) ม.18

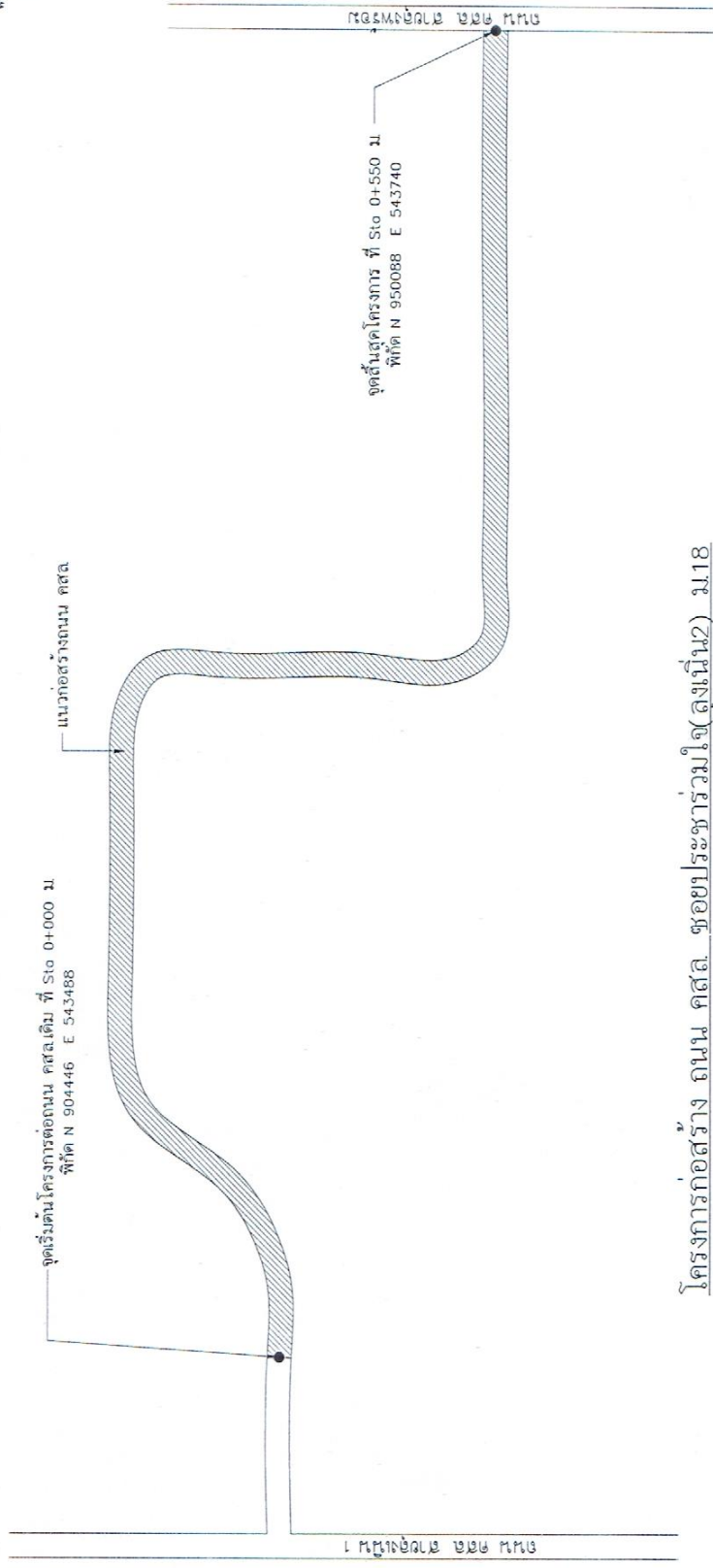
ต.บ้านสร้าง อ.เวียงสระ จ.สุราษฎร์ธานี

โครงการก่อสร้าง ถนน คสล. ขอบประชาภิรมใจ(ลงเนิน2) ม.18



แบบแผนที่โครงการก่อสร้างถนนคสล.ขอบประชาภิรมใจ(ลงเนิน2) ม.18

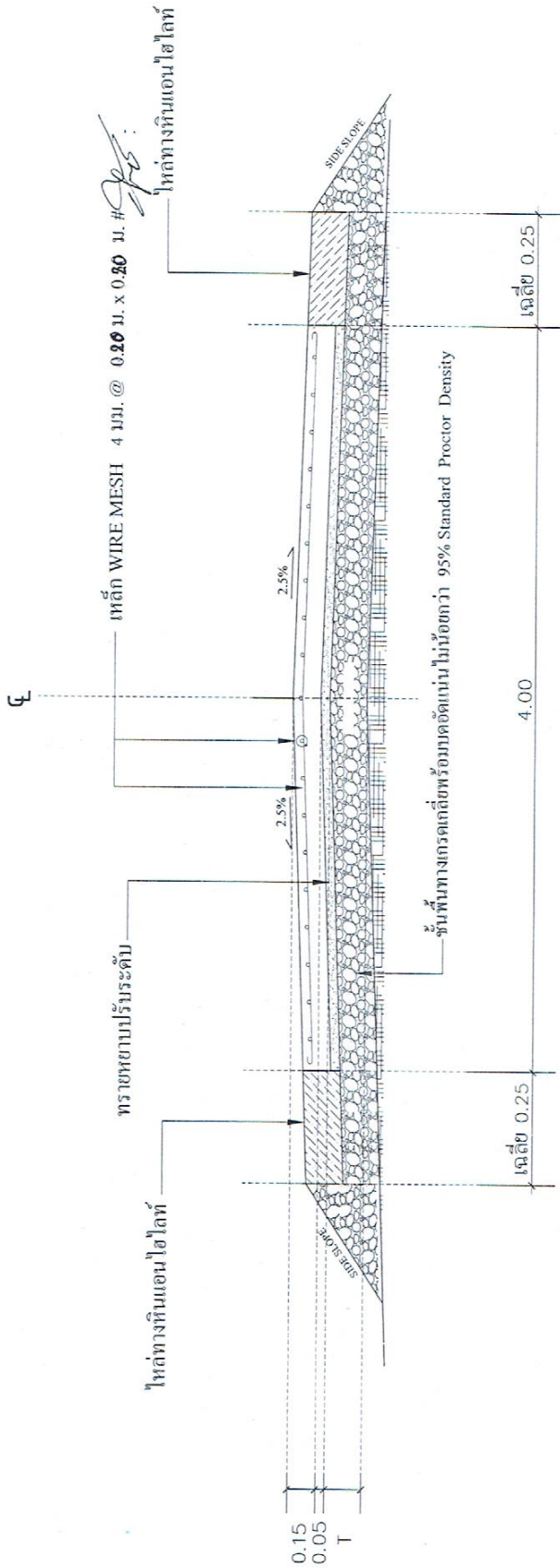
 กรุงเทพมหานคร สำนักงานส่งเสริมการปกครองส่วนท้องถิ่น กรุงเทพมหานคร	แบบ	โครงการก่อสร้าง ถนน คสล. ขอบประชาภิรมใจ(ลงเนิน2) ม.18	ผู้ตรวจ เขียนแบบ	นายชวาท สิงขรราช นายอรรถวิทย์ สมจิตร	นายช่างโยธา นายช่างโยธา	อนุมัติ..... นายยกทรงมนตรี (นายคณอชติลป จิตวาท) 2	แบบเลขที่ TBS-015/61
	สถานที่	หมู่ที่ 18 ต.บ้านสีทอง อ.เมืองสระบุรี จ.สระบุรี	ตรวจ เก็บข้อมูล	นายวัชรินทร์ ไชยยศ นายธีรพงศ์ เนื่ออน	ผู้อำนวยการกองช่าง ปลัดกองช่าง		วันที่ รวม 5



โครงการก่อสร้าง ถนน คสล. ขอบประชาร่วมใจ(ลงเนิน2) ม.18

- ผิวจราจรกว้าง 4.00 เมตร
- ระยะทาง 550 เมตร
- ผิวจราจรคอนกรีตเสริมเหล็กหนา 0.15 ม.
- ไหล่ทางหินแอสฟัลต์ กว้างเฉลี่ยข้างละ 0.25 ม. หรือตามสภาพพื้นที่
- ชั้นพื้นทางเดิมเกรดเฉลี่ยพร้อมบดอัดแน่นไม่น้อยกว่า 95% Standard Proctor Density

 กรุงเทพมหานคร สำนักช่างเทคนิค กรุงเทพมหานคร	แบบ	โครงการสร้าง ถนน คสล. ขอบประชาร่วมใจ(ลงเนิน2) ม.18	ผู้ตรวจ เขียนแบบ	นายคชา สิงหราช นายวิฑูรย์ สมจิตต์	นายช่างโยธา นายช่างโยธา	นายช่างโยธา นายช่างโยธา	อนุมัติ..... นายเอกคณนตรี (นายคณนตรี สิงหราช)	แบบเลขที่ TBS-015/61
	สถานที่ สถานที่	หมู่ที่ 18 ตำบลสีตอง อ.เชียงระ อ.สุราษฎร์ธานี	ตรวจ เห็นชอบ	นายวิฑูรย์ สมจิตต์ นายคชา สิงหราช	ผู้ควบคุมการก่อสร้าง ปิดตรวจพบ	รวม 3	รวม 5	



รูปตัดถนนตามขวาง Scale 1:25



กรมการขนส่งทางบก
 สำนักงานขนส่งจังหวัดสุราษฎร์ธานี

แบบ
 สถานที่

โครงการก่อสร้าง ถนน คสล. ขอบประชิดวงใน(จุดนั้น2) ม.18
 หมู่ที่ 18 ตำบลตอง อ.เวียงสระ จ.สุราษฎร์ธานี

สำรวจ
 ทัศนวิสัย

นายวิชา สิงหนาท
 นายชววิทย์ สมจิตร
 นายวิชาญ ไซยต
 นายวิวัฒน์ เนื่อน

นายช่างโยธา
 นายช่างโยธา
 ผู้อำนวยการกองช่าง
 ปลัดเทศบาล

อนุมัติ..... นายเอกพนมศรี
 (นายคนองสถาป จิตกร)

แบบเลขที่
 TBS-015/61
 แผ่นที่ รวม
 4 5